



АДМИНИСТРАЦИЯ
ЧАЙКОВСКОГО ГОРОДСКОГО ОКРУГА
УПРАВЛЕНИЕ
ЗЕМЕЛЬНО-ИМУЩЕСТВЕННЫХ
ОТНОШЕНИЙ

ул. Ленина, д. 67/1, г. Чайковский, Пермский край, 617760
Тел/факс: (34241) 4-73-75
E-mail: uzio@chaykovsky.permkrai.ru
ОКПО 35288925 ОГРН 1185958071562
ИНН/КПП 5959002592/595901001

АО «Газпром
газораспределение Пермь»
ул. Петропавловская, 43,
г. Пермь, 614000

Чайковский отдел
Управления Росреестра
по Пермскому краю

№ 02-01-06-01-969

На № 02-01-06-01-930 от 14.03.2024

Правовое управление
администрации Чайковского
городского округа

О предоставлении решения

РЕШЕНИЕ № 38
о размещении объектов

г. Чайковский,
Пермский край

19.03.2024

Управление земельно-имущественных отношений администрации Чайковского городского округа, в лице начальника Управления Елькиной Ларисы Александровны, действующей на основании Положения об Управлении земельно-имущественных отношений администрации города Чайковского, утвержденного решением Чайковской городской Думы от 19 декабря 2018 г. № 99,

разрешает Акционерному обществу «Газпром газораспределение Пермь» (ИНН 5902183841, ОГРН 1025900512670, адрес: 614000, г. Пермь, ул. Петропавловская, 43, телефон: 8 (342) 218 11 00, e-mail: ugaz@ugaz.ru) размещение объекта: «Газопровод давлением до 1,2 Мпа включительно, для размещения которого не требуется разрешение на строительство», на землях, государственная собственность на которые не разграничена, номер кадастрового квартала 59:12:0010608, из состава земель населенных пунктов, площадью 2754 кв.м.,

на срок: 1 год,

местоположение: Пермский край, г. Чайковский, СНТ № 27 «Мичуринка», к участку 122.

Приложение: схема предполагаемых к использованию земель или части земельного участка

Начальник Управления
земельно-имущественных отношений
администрации Чайковского городского округа **Л.А. Елькина**



Схема предполагаемых к использованию земель или части земельного участка

Объект: Газопровод давлением до 1,2 Мпа, для размещения которого не требуется разрешения на строительство

Местоположение: расположенных по адресу: Пермский край,
г. о. Чайковский, г Чайковский,
СНТ № 27 Мичуринка, к участку 122

Площадь земель или части земельного участка, кв.м.: 2754

Категория земель: земли населенных пунктов

Вид разрешенного использования: -

Описание границ смежных землепользователей:

От точки н1 до точки н2 - земельный участок с кадастровым номером 59:12:0010608:14

От точки н2 до точки н6 - земельный участок с кадастровым номером 59:12:0010608:390

От точки н6 до точки н17 - земли общего пользования

От точки н17 до точки н19 - земельный участок с кадастровым номером 59:12:0010608:437








От точки н19 до точки н21 - земельный участок с кадастровым номером 59:12:0010608:438

От точки н21 до точки н28 - земли общего пользования

От точки н28 до точки н30 - земельный участок с кадастровым номером 59:12:0000000:16950

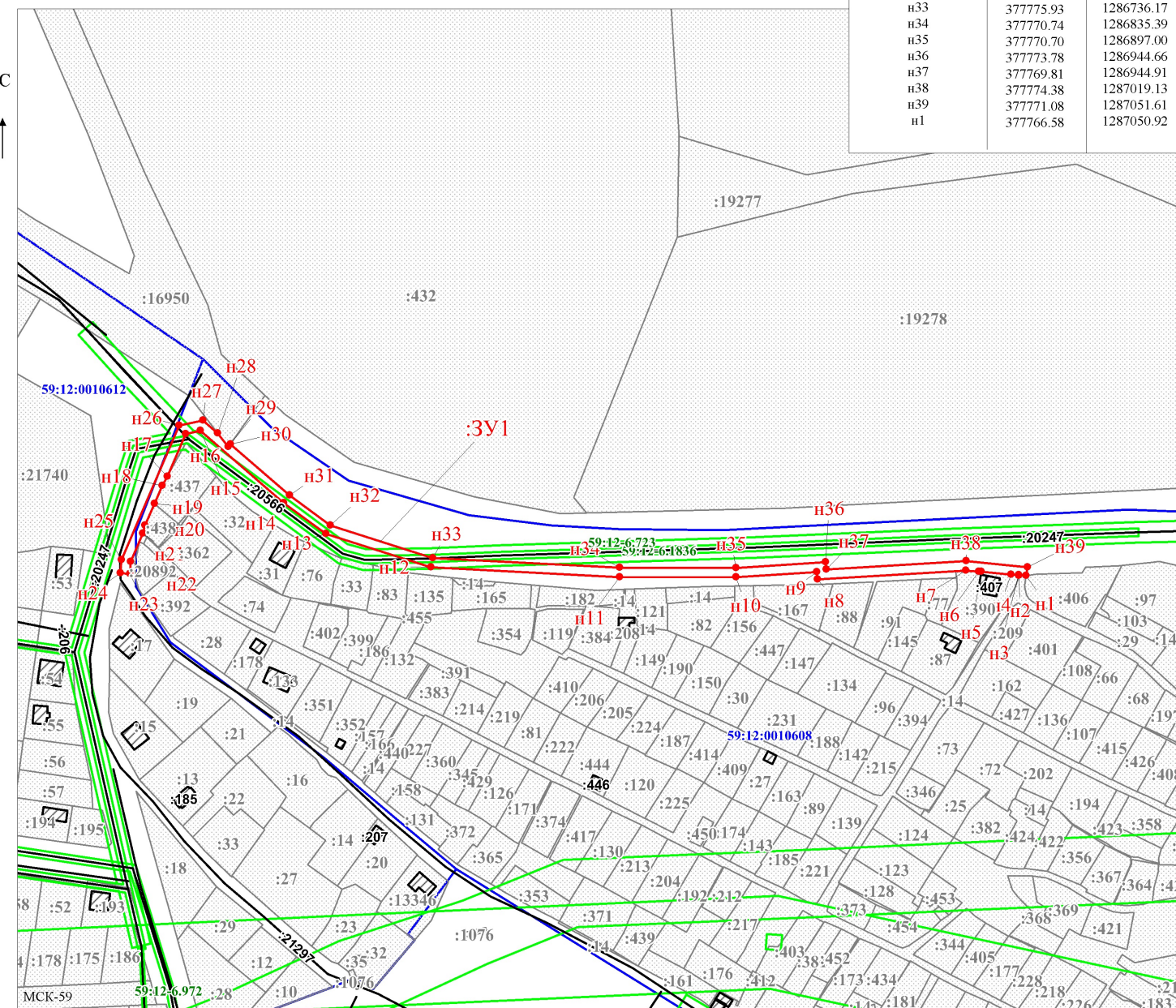
От точки н30 до точки н1 - земли общего пользования

Условные обозначения:

-  - границы и номер объекта капитального строительства, сведения о которых внесены в ЕГРН
-  - граница кадастрового квартала
-  - границы и номер земельного участка, сведения о которых внесены в ЕГРН
-  - предполагаемый участок земель, на которых планируется размещение объекта
-  - зоны с особыми условиями использования территории, сведения о которых внесены в ЕГРН
-  :ЗУ1 - обозначение запрашиваемого земельного участка
-  н1 - характерная точка границ земель или части земельного участка
- 59:12:0010608 - номер кадастрового квартала

Каталог координат, м

№ точки границы	X	Y
н1	377766.58	1287050.92
н2	377766.47	1287047.05
н3	377766.85	1287047.05
н4	377767.09	1287042.90
н5	377768.66	1287027.17
н6	377768.67	1287025.82
н7	377769.36	1287019.03
н8	377764.51	1286940.23
н9	377768.46	1286939.98
н10	377765.70	1286897.16
н11	377765.74	1286835.25
н12	377770.97	1286735.27
н13	377788.69	1286679.58
н14	377805.19	1286657.20
н15	377843.47	1286613.00
н16	377841.80	1286605.17
н17	377819.17	1286595.44
н18	377814.32	1286592.77
н19	377804.67	1286588.52
н20	377793.19	1286583.46
н21	377788.88	1286582.32
н22	377773.96	1286576.00
н23	377767.59	1286575.48
н24	377767.97	1286570.50
н25	377774.88	1286571.03
н26	377846.14	1286601.59
н27	377848.89	1286614.40
н28	377842.15	1286622.18
н29	377834.86	1286627.81
н30	377836.35	1286628.87
н31	377809.09	1286660.32
н32	377793.21	1286681.88
н33	377775.93	1286736.17
н34	377770.74	1286835.39
н35	377770.70	1286897.00
н36	377773.78	1286944.66
н37	377769.81	1286944.91
н38	377774.38	1287019.13
н39	377771.08	1287051.61
н1	377766.58	1287050.92



Масштаб 1:2300

Заявитель:  /Егошина И.В. (подпись, расшифровка подписи)

МП

(для юридических лиц и индивидуальных предпринимателей)

